


# Birrwil



## Ortsplan

mit Strassenverzeichnis  
1:5000

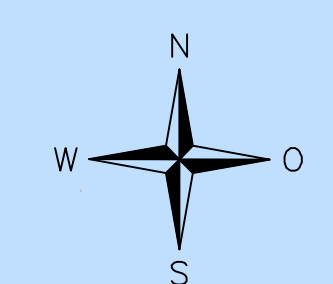
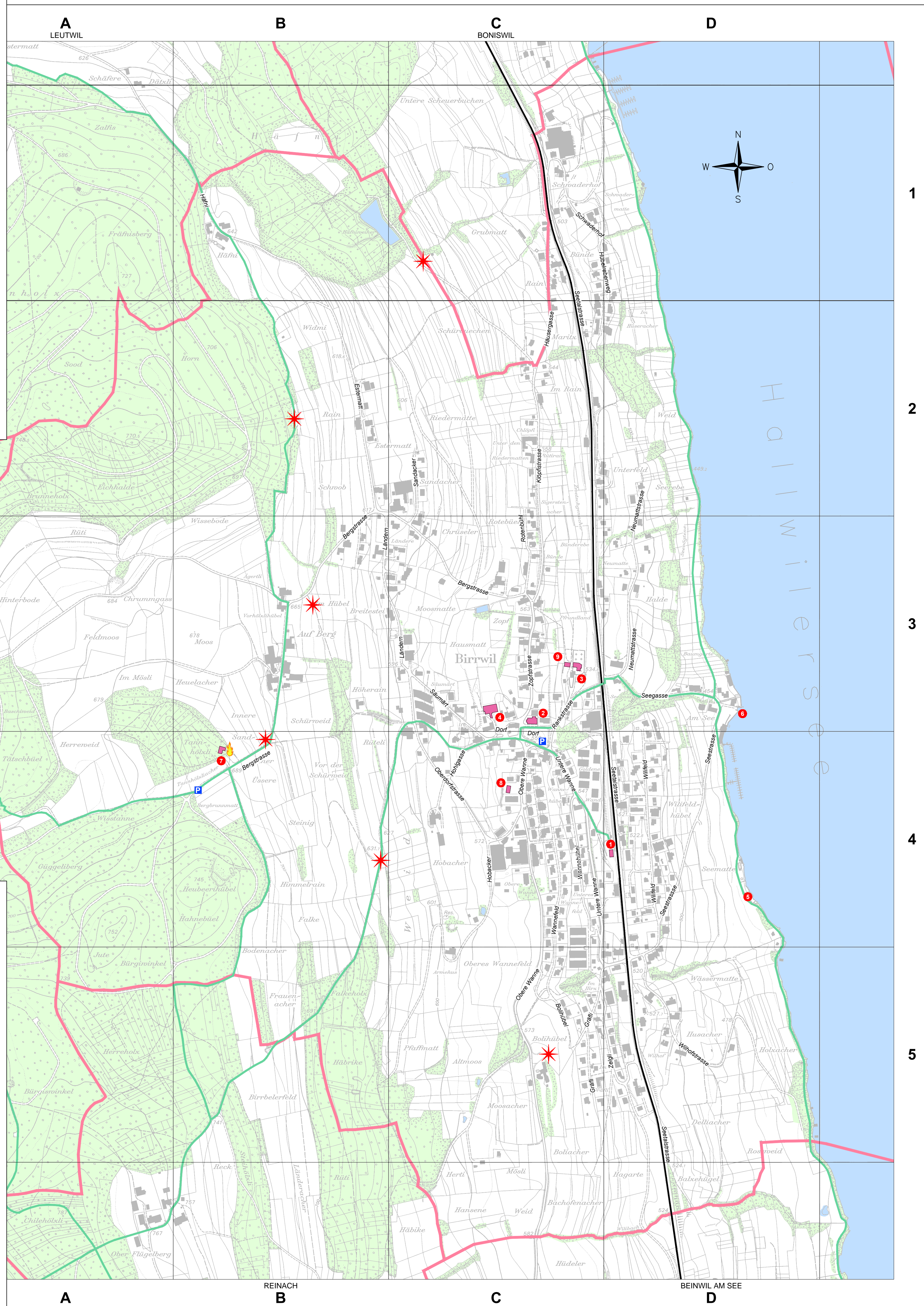
Meter



Ausgabejahr 2015

2 Auflage 300 / Preis Fr. 5.-

Bearbeitung: Bélat & Partner, Unterkulm. DTP: click it AG, Seon



3

4

1

2

3

4

5

### Strassenverzeichnis Birrwil

B/C 3/4 Rankstrasse	C3/4
C5 Rotenbühl	C2/3
C3/4 Sandacker	C2/3
B2 Säumärt	C3/4
C5 Schwaderhof	C1
B1 Seegasse	D3
C1/2 Seestrasse	D3/5
C4/5 Seetalstrasse	C1-D6
C4 Untere Wanne	C4-D5
C/D 1/2 Wannefeld	C4/5
C2/3 Wannehübel	C4
B/C 3 Wilhofstrasse	D5
D2/3 Wilifeld	D3/4
C3/4 Zelgli	D5
C4-C6 Zopfstrasse	C3

### Öffentliche Gebäude und Anlagen

- 1 Bahnhof SBB
- 2 Gemeindehaus
- 3 Kirche, Friedhof
- 4 Mehrzweckhalle
- 5 Badi (kein Parkplatz)
- 6 Schiffsteg
- 7 Waldhütte
- 8 Werkhof
- 9 Chileschür
- D4
- C3
- C3
- C3
- D4
- D3
- B4
- C4
- C3

### Verschiedenes

- Gemeindegrenze
- Wanderweg
- Seetalbahn (SBB)
- Feuerstelle
- Aussichtspunkt